

สรุปมาตรการป้องกันและ แก้ไขผลกระทบสิ่งแวดล้อม และมาตรการติดตาม ตรวจสอบคุณภาพ สิ่งแวดล้อม

- 3.1 สรุปมาตรการป้องกันและแก้ไขผลกระทบสิ่งแวดล้อม
- 3.2 สรุปผลการติดตามตรวจสอบคุณภาพสิ่งแวดล้อม
 - 3.2.1 คุณภาพอากาศ
 - 3.2.2 ระดับเสียง
 - 3.2.3 ค่าความสั่นสะเทือน
 - 3.2.4 คุณภาพน้ำ

บทที่ 3

สรุปมาตรการป้องกันและแก้ไขผลกระทบสิ่งแวดล้อม และมาตรการติดตามตรวจสอบคุณภาพสิ่งแวดล้อม

3.1 สรุปมาตรการป้องกันและแก้ไขผลกระทบสิ่งแวดล้อม

สรุปผลการปฏิบัติตามมาตรการป้องกันและแก้ไขผลกระทบสิ่งแวดล้อม โครงการเหมืองแร่หินอุตสาหกรรมชนิดหินทราย เพื่ออุตสาหกรรมก่อสร้าง ประทานบัตรที่ 33693/16400 ของห้างหุ้นส่วนจำกัด ทีเค 2014 คอนสตรัคชั่น (บริษัท ทรัพย์นาคา 2563 จำกัด รับช่วงการทำเหมือง) ตั้งอยู่ที่ หมู่ที่ 7 ตำบลนาตง อำเภอปากคาด จังหวัดบึงกาฬ ที่กำหนดตามหนังสือที่ ทส 1010.2/8310 ลงวันที่ 17 มิถุนายน 2562 ออกโดยสำนักงานนโยบายและแผนทรัพยากรธรรมชาติและสิ่งแวดล้อม พร้อมทั้งการสำรวจพื้นที่และศึกษาข้อมูลที่ได้ตามสภาพในปัจจุบัน สรุปประเด็นที่สำคัญได้ดังต่อไปนี้

1. ทางโครงการดำเนินการทำเหมืองตามแผนผังการทำเหมือง คือเป็นการทำเหมืองโดยวิธีเหมืองหาบในลักษณะชั้นบันได
2. การทำเหมืองของโครงการเป็นการทำเหมืองในขอบเขตพื้นที่ที่ได้รับอนุญาตให้ทำเหมืองและดำเนินการตามแผนผังโครงการทำเหมือง
3. มีการจัดสร้างคันทำนบกั้น พร้อมปลูกต้นไม้บนคันทำนบกั้นล้อมรอบขอบเขตประทานบัตร
4. เว้นระยะพื้นที่ไม่ทำเหมืองตามแผนผังโครงการกำหนดโดยรอบพื้นที่โครงการ
5. มีการนำเปลือกดินและเศษหินที่ได้จากการเปิดหน้าเหมืองนำไปปรับปรุงเส้นทางขนส่งแร่เพื่อให้สามารถใช้งานได้ดีอยู่เสมอ
6. มีการฉีดพรมน้ำเส้นทางขนส่งแร่ระหว่างพื้นที่ทำเหมืองและโรงโม่หิน ตามความเหมาะสมของสภาพภูมิอากาศ
7. ทางโครงการได้ออกกฎระเบียบในการขับขี่ยานพาหนะทุกคัน มีการควบคุมน้ำหนัก และความเร็วของรถ กำหนดช่วงเวลาการขนส่งแร่ ให้รถบรรทุกปิดคลุมกระบะด้วยผ้าใบให้เรียบร้อย เพื่อป้องกันการฟุ้งกระจายของฝุ่นละออง พร้อมทั้งดูแลและชดเชยค่าเสียหายให้แก่ผู้ได้รับความเดือดร้อนจากอุบัติเหตุจากการขนส่งแร่ของทางโครงการ
8. ทางโครงการได้จัดให้มีการตรวจสอบสภาพประจำปีให้กับพนักงานปีละ 1 ครั้ง พร้อมทั้งให้พนักงานสวมใส่อุปกรณ์ป้องกันอันตรายส่วนบุคคลขณะปฏิบัติงานทุกครั้ง

3.2 สรุปผลการติดตามตรวจสอบคุณภาพสิ่งแวดล้อม

สรุปผลการติดตามตรวจสอบคุณภาพสิ่งแวดล้อม โครงการเหมืองแร่หินอุตสาหกรรมชนิดหินทราย เพื่ออุตสาหกรรมก่อสร้าง ประทานบัตรที่ 33693/16400 ของห้างหุ้นส่วนจำกัด ทีเค 2014 คอนสตรัคชั่น (บริษัท ทรัพย์นาคา 2563 จำกัด รับช่วงการทำเหมือง) ตั้งอยู่ที่ หมู่ที่ 7 ตำบลนาตง อำเภอปากคาด จังหวัดบึงกาฬ ที่กำหนดตามหนังสือที่ ทส 1010.2/8310 ลงวันที่ 17 มิถุนายน 2562 สรุปได้ดังต่อไปนี้

3.2.1 คุณภาพอากาศ

1) ปริมาณฝุ่นละอองแขวนลอยรวม (TSP)

จากข้อมูลผลการติดตามตรวจสอบคุณภาพอากาศในรูปปริมาณฝุ่นละอองแขวนลอยรวม (TSP) โครงการเหมืองแร่หินอุตสาหกรรมชนิดหินทราย เพื่ออุตสาหกรรมก่อสร้าง ประทานบัตรที่ 33693/16400 ของห้างหุ้นส่วนจำกัด ทีเค 2014 คอนสตรัคชั่น (บริษัท ทรัพย์นาคา 2563 จำกัด รับช่วงการทำเหมือง) จำนวน 2 สถานี ได้แก่ โรงเรียนบ้านนาตง และหมู่ที่ 7 บ้านดาดบึงดหลังไถ่ที่ สุดด้านทิศเหนือ ในเดือนมีนาคม 2566 และเดือนพฤศจิกายน 2566 พบว่า สถานีที่มีผลการตรวจวัด ปริมาณฝุ่นละอองแขวนลอยรวม (TSP) สูงสุด คือ บริเวณหมู่ที่ 7 บ้านดาดบึงดหลังไถ่ที่ สุดด้าน ทิศเหนือ มีค่าเท่ากับ 0.049 มิลลิกรัมต่อลูกบาศก์เมตร ในเดือนมีนาคม 2566 เมื่อนำค่ามาเปรียบ เทียบ กับค่ามาตรฐาน พบว่าผลการตรวจวัดมีค่าอยู่ในเกณฑ์มาตรฐานตามประกาศคณะกรรมการสิ่งแวดล้อม แห่งชาติฉบับที่ 24 (พ.ศ.2547) เรื่อง กำหนดมาตรฐานคุณภาพอากาศในบรรยากาศโดยทั่วไป ประกาศ ในราชกิจจานุเบกษา เล่ม 121 ตอนพิเศษ 104 ง ประกาศ ณ วันที่ 9 สิงหาคม พ.ศ. 2547 คือ ปริมาณ ฝุ่นละอองแขวนลอยรวม (TSP) มีค่าไม่เกิน 0.330 มิลลิกรัมต่อลูกบาศก์เมตร สรุปได้ดังตารางที่ 3-1 และรูปที่ 3-1

2) ปริมาณฝุ่นละอองขนาดเล็กกว่า 10 ไมครอน (PM-10)

จากข้อมูลผลการติดตามตรวจสอบคุณภาพอากาศในรูปปริมาณฝุ่นละอองขนาดเล็กกว่า 10 ไมครอน (PM-10) โครงการเหมืองแร่หินอุตสาหกรรมชนิดหินทราย เพื่ออุตสาหกรรมก่อสร้าง ประทานบัตรที่ 33693/16400 ของห้างหุ้นส่วนจำกัด ทีเค 2014 คอนสตรัคชั่น (บริษัท ทรัพย์นาคา 2563 จำกัด รับช่วงการทำเหมือง) จำนวน 2 สถานี ได้แก่ โรงเรียนบ้านนาตง และหมู่ที่ 7 บ้านดาด บึงดหลังไถ่ที่ สุดด้านทิศเหนือ ในเดือนมีนาคม 2566 และเดือนพฤศจิกายน 2566 พบว่า สถานีที่มี ผลการตรวจวัดปริมาณฝุ่นละอองขนาดเล็กกว่า 10 ไมครอน (PM-10) สูงสุด คือ บริเวณหมู่ที่ 7 บ้านดาดบึงดหลังไถ่ที่ สุดด้านทิศเหนือ มีค่าเท่ากับ 0.024 มิลลิกรัมต่อลูกบาศก์เมตร ในเดือนมีนาคม 2566 เมื่อนำมาเปรียบเทียบกับค่ามาตรฐาน พบว่า ผลการตรวจวัดมีค่าอยู่ในเกณฑ์มาตรฐานตาม ประกาศคณะกรรมการสิ่งแวดล้อมแห่งชาติ ฉบับที่ 24 (พ.ศ.2547) เรื่อง กำหนดมาตรฐานคุณภาพ อากาศในบรรยากาศโดยทั่วไป ประกาศในราชกิจจานุเบกษา เล่ม 121 ตอนพิเศษ 104 ง ประกาศ ณ วันที่ 9 สิงหาคม พ.ศ. 2547 คือ ปริมาณฝุ่นละอองขนาดเล็กกว่า 10 ไมครอน (PM-10) มีค่าไม่เกิน 0.120 มิลลิกรัมต่อลูกบาศก์เมตร สรุปได้ดังตารางที่ 3-1 และรูปที่ 3-2

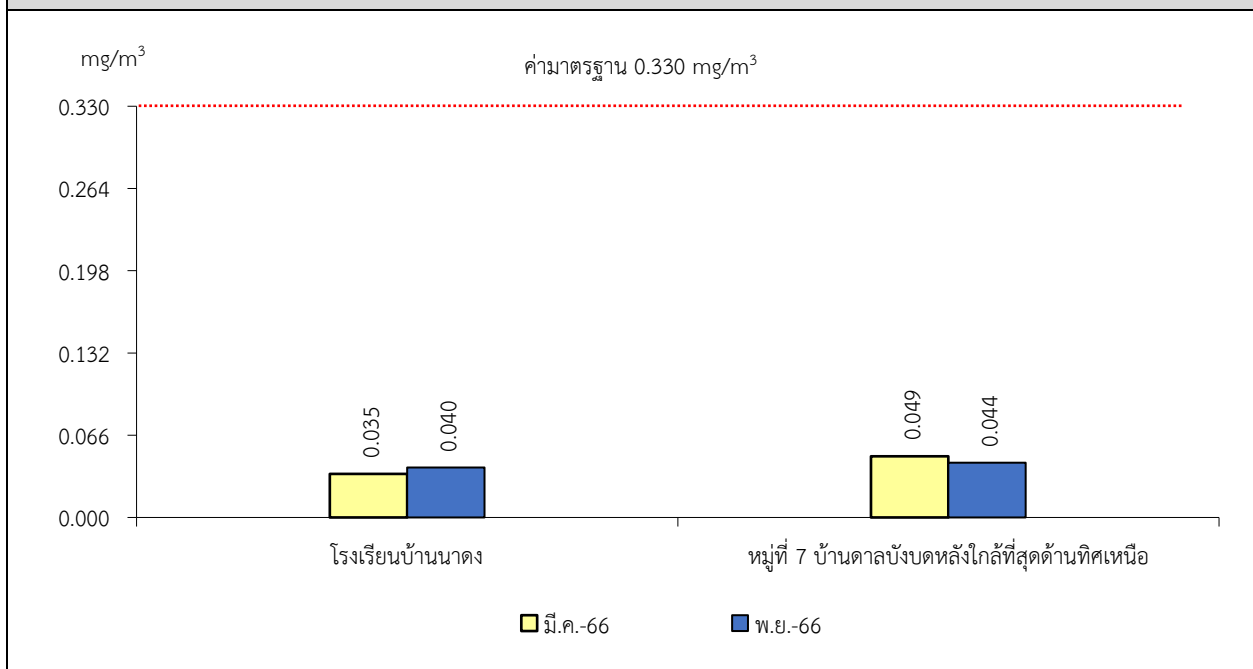
ตารางที่ 3-1 สรุปผลการตรวจวัดคุณภาพอากาศในบรรยากาศโดยทั่วไป

สถานีตรวจวัด	เดือน/ปี ที่ตรวจวัด	ผลการตรวจวัด (มิลลิกรัมต่อลูกบาศก์เมตร)*	
		ฝุ่นละอองแขวนลอยรวม (TSP)	ฝุ่นละอองขนาดเล็กกว่า 10 ไมครอน (PM-10)
โรงเรียนบ้านนาแดง	มีนาคม 2566	0.035	0.016
	พฤศจิกายน 2566	0.040	0.016
หมู่ที่ 7 บ้านตาลบังบดหลัง ไถ่ที่สดด้านทิศเหนือ	มีนาคม 2566	0.049	0.024
	พฤศจิกายน 2566	0.044	0.018
ค่ามาตรฐาน ¹⁾		0.330	0.120

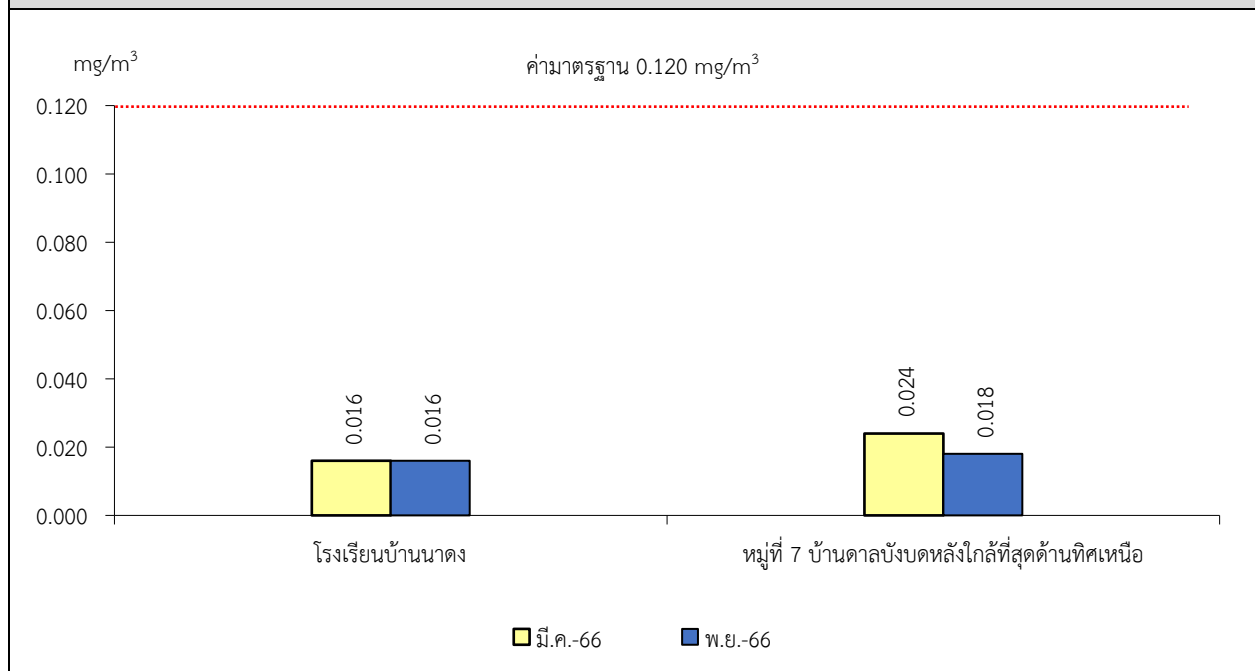
หมายเหตุ : ¹⁾ ประกาศคณะกรรมการสิ่งแวดล้อมแห่งชาติ ฉบับที่ 24 (พ.ศ.2547) เรื่อง กำหนดมาตรฐานคุณภาพอากาศในบรรยากาศโดยทั่วไป
ประกาศในราชกิจจานุเบกษา เล่ม 121 ตอนพิเศษ 104 ง ประกาศ ณ วันที่ 9 สิงหาคม พ.ศ. 2547

* รายงานค่าสูงสุดในการตรวจวัด 3 วันต่อเนื่อง

รูปที่ 3-1 กราฟแสดงผลการตรวจวัดคุณภาพอากาศในรูปฝุ่นละอองแขวนลอยรวม (TSP) เปรียบเทียบกับ
ค่ามาตรฐาน



รูปที่ 3-2 กราฟแสดงผลการตรวจวัดคุณภาพอากาศในรูปฝุ่นละอองขนาดเล็กกว่า 10 ไมครอน (PM-10) เปรียบเทียบกับค่ามาตรฐาน



3.2.2 ระดับเสียง

1) ระดับเสียงเฉลี่ย 24 ชั่วโมง (Leq 24 hrs.)

จากข้อมูลผลการตรวจสอบระดับเสียงเฉลี่ย 24 ชั่วโมง (Leq 24 hrs.) โครงการเหมืองแร่หินอุตสาหกรรมชนิดหินทราย เพื่ออุตสาหกรรมก่อสร้าง ประทานบัตรที่ 33693/16400 ของห้างหุ้นส่วนจำกัด ทีเค 2014 คอนสตรัคชั่น (บริษัท ทรัพย์นาคา 2563 จำกัด รับช่วงการทำเหมือง) จำนวน 2 สถานี ได้แก่ โรงเรียนบ้านนาแดง และหมู่ที่ 7 บ้านตาลบังบดหลังไถ่ที่สุดด้านทิศเหนือ ในเดือนมีนาคม 2566 และเดือนพฤศจิกายน 2566 พบว่า สถานีที่มีผลการตรวจวัดระดับเสียง 24 ชั่วโมง (Leq 24 hrs.) สูงสุด คือ บริเวณหมู่ที่ 7 บ้านตาลบังบดหลังไถ่ที่สุดด้านทิศเหนือ มีค่าเท่ากับ 62.6 เดซิเบล (เอ) ในเดือนมีนาคม 2566 เมื่อนำมาเปรียบเทียบกับค่ามาตรฐาน พบว่า ผลการตรวจวัดมีค่าอยู่ในเกณฑ์มาตรฐานตามประกาศคณะกรรมการสิ่งแวดล้อมแห่งชาติ ฉบับที่ 15 (พ.ศ. 2540) เรื่อง กำหนดมาตรฐานระดับเสียงโดยทั่วไป คือ กำหนดให้ระดับเสียงเฉลี่ย 24 ชม. (Leq 24 hrs.) มีค่าไม่เกิน 70 เดซิเบล (เอ) สรุปได้ดังตารางที่ 3-2 และรูปที่ 3-3

2) ระดับเสียงสูงสุด (L_{max})

จากข้อมูลผลการตรวจสอบระดับเสียงสูงสุด (L_{max}) โครงการเหมืองแร่หินอุตสาหกรรมชนิดหินทราย เพื่ออุตสาหกรรมก่อสร้าง ประทานบัตรที่ 33693/16400 ของห้างหุ้นส่วนจำกัด ทีเค 2014 คอนสตรัคชั่น (บริษัท ทรัพย์นาคา 2563 จำกัด รับช่วงการทำเหมือง) จำนวน 2 สถานี ได้แก่ โรงเรียนบ้านนาแดง และหมู่ที่ 7 บ้านตาลบังบดหลังไถ่ที่สุดด้านทิศเหนือ ในเดือนมีนาคม 2566 และเดือนพฤศจิกายน 2566 พบว่า สถานีที่มีผลการตรวจวัดระดับเสียงสูงสุด (L_{max}) คือ บริเวณหมู่ที่ 7 บ้านตาลบังบดหลังไถ่ที่สุดด้านทิศเหนือ มีค่าเท่ากับ 99.5 เดซิเบล (เอ) ในเดือนมีนาคม 2566 เมื่อนำมาเปรียบเทียบกับค่ามาตรฐาน พบว่า ผลการตรวจวัดมีค่าอยู่ในเกณฑ์มาตรฐานตามประกาศคณะกรรมการสิ่งแวดล้อมแห่งชาติ ฉบับที่ 15 (พ.ศ. 2540) เรื่อง กำหนดมาตรฐานระดับเสียงโดยทั่วไป คือ กำหนดให้ระดับเสียงสูงสุด (L_{max}) มีค่าไม่เกิน 115 เดซิเบล (เอ) สรุปได้ดังตารางที่ 3-2 และรูปที่ 3-4

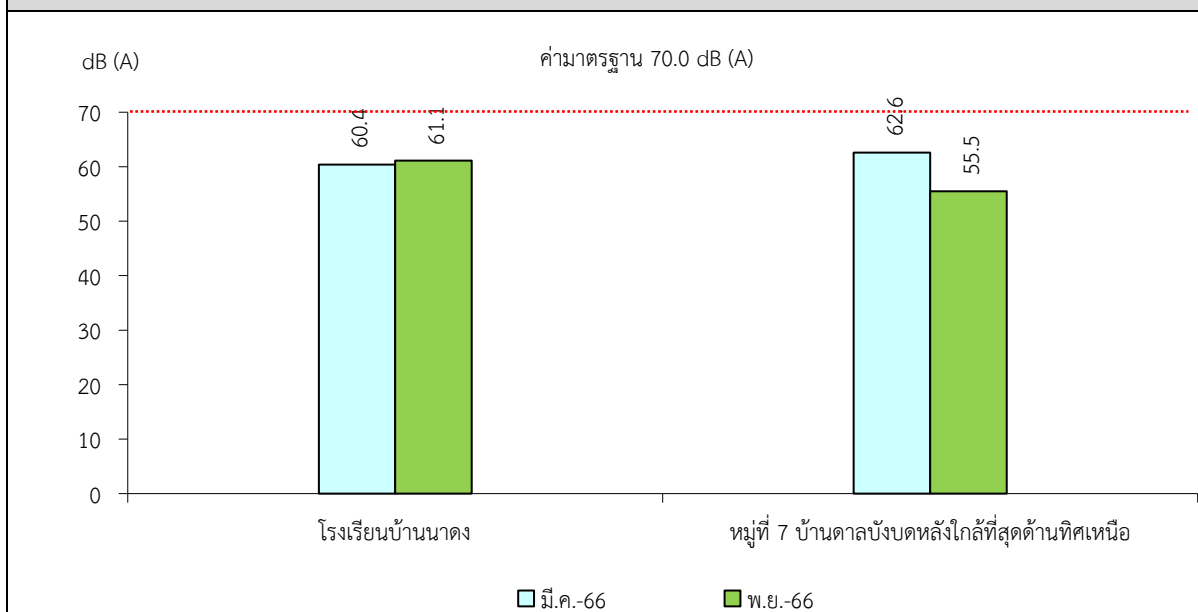
ตารางที่ 3-2 สรุปผลการตรวจวัดระดับเสียงโดยทั่วไป

สถานีตรวจวัด	เดือน/ปี ที่ตรวจวัด	ผลการตรวจวัด [เดซิเบล (เอ)]*	
		ระดับเสียงเฉลี่ย 24 ชั่วโมง (Leq 24 hrs.)	ระดับเสียงสูงสุด (L _{max})
โรงเรียนบ้านนาคง	มีนาคม 2566	60.4	90.4
	พฤศจิกายน 2566	61.1	97.7
หมู่ที่ 7 บ้านดาดบังบดหลังไถ่ ที่สุดด้านทิศเหนือ	มีนาคม 2566	62.6	99.5
	พฤศจิกายน 2566	55.5	90.6
ค่ามาตรฐาน ¹⁾		70.0	115.0

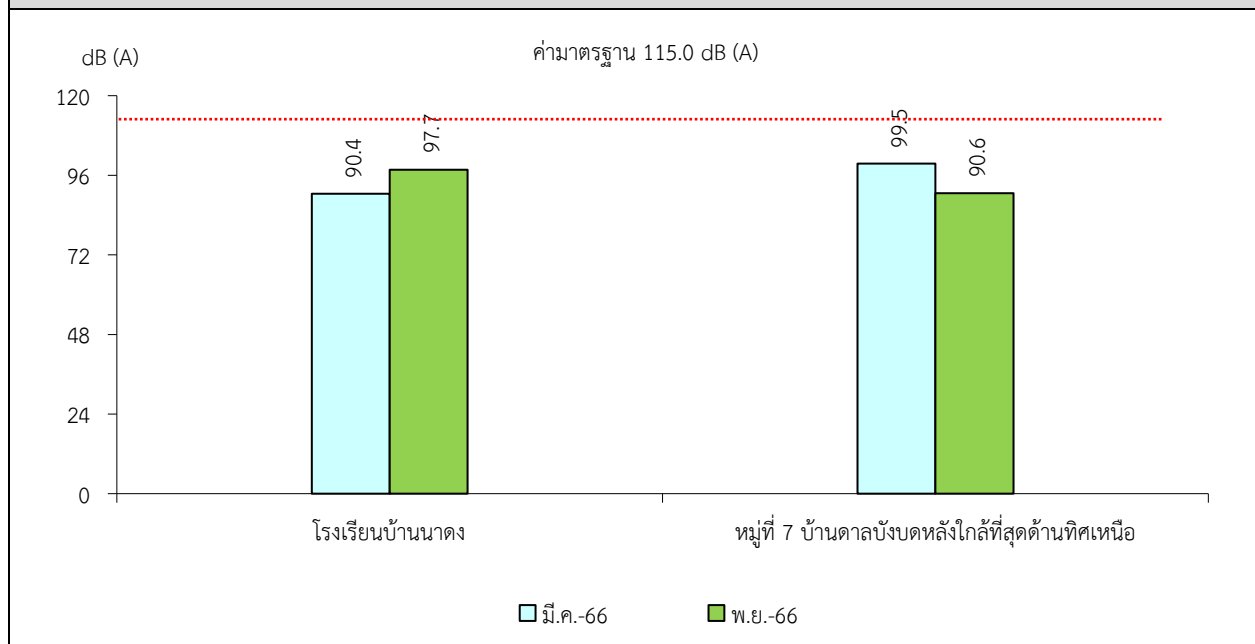
หมายเหตุ : ¹⁾ ประกาศคณะกรรมการสิ่งแวดล้อมแห่งชาติ ฉบับที่ 15 (พ.ศ.2540) เรื่อง กำหนดมาตรฐานระดับเสียงโดยทั่วไป

* รายงานค่าสูงสุดในการตรวจวัด 3 วันต่อเนื่อง

รูปที่ 3-3 กราฟแสดงผลการตรวจวัดระดับเสียงเฉลี่ย 24 ชั่วโมง (Leq 24 hrs.) เปรียบเทียบกับค่ามาตรฐาน



รูปที่ 3-4 กราฟแสดงผลการตรวจวัดระดับเสียงสูงสุด (L_{max}) เปรียบเทียบกับค่ามาตรฐาน



3.2.3 ค่าความสั่นสะเทือน

จากข้อมูลผลการตรวจวัดค่าความสั่นสะเทือนจากการระเบิดหน้าเหมือง (ความถี่ ความเร็วอนุภาค การขจัด และแรงอัดอากาศ) โครงการเหมืองแร่หินอุตสาหกรรมชนิดหินทราย เพื่ออุตสาหกรรมก่อสร้าง ประทาน บัตรที่ 33693/16400 ของห้างหุ้นส่วนจำกัด ทีเค 2014 คอนสตรัคชั่น (บริษัท ทรัพย์นาคา 2563 จำกัด รับช่วง การทำเหมือง) จำนวน 1 สถานี ได้แก่ หมู่ที่ 7 บ้านดาดบังบดหลังใกล้ที่สุดด้านทิศเหนือ ในเดือนมีนาคม 2566 และเดือนพฤศจิกายน 2566 พบว่า ผลการตรวจวัดค่าความสั่นสะเทือนในเดือนมีนาคม 2566 มีค่าอยู่ในเกณฑ์ มาตรฐานตามประกาศกระทรวงทรัพยากรธรรมชาติและสิ่งแวดล้อม เรื่อง กำหนดมาตรฐานควบคุมระดับเสียงและ ความสั่นสะเทือนจากการทำเหมืองหิน ตีพิมพ์ในราชกิจจานุเบกษา เล่ม 122 ตอนที่ 125 ง ลงวันที่ 29 ธันวาคม 2548 สำหรับในเดือนพฤศจิกายน 2566 พบว่า ผลการตรวจวัดมีค่าต่ำกว่าขีดความสามารถที่เครื่องตรวจวัดความ สั่นสะเทือนจะตรวจวัดได้ คือ มีค่าความถี่น้อยกว่า 1 เฮิรตซ์ ค่าความเร็วอนุภาคสูงสุดน้อยกว่า 0.130 มิลลิเมตร ต่อวินาที และการขจัดน้อยกว่า 0 มิลลิเมตร สรุปผลการตรวจวัดค่าความสั่นสะเทือนดังตารางที่ 3-3

ตารางที่ 3-3 สรุปผลการตรวจวัดค่าความสั่นสะเทือนขณะระเบิดหน้าเหมือง

สถานี	เดือน/ปี ที่ตรวจวัด	ดัชนี	ความถี่ (เฮิรตซ์)	ความเร็ว อนุภาค (มม./วินาที)	ค่ามาตรฐาน ¹⁾	ระยะขจัด (มม.)	ค่ามาตรฐาน ¹⁾	แรงอัด อากาศ
St.1	มีนาคม 2566	TRANSVERSE	13	4.950	16.3	0.051	0.20	39.330
		VERTICAL	20	4.579	25.1	0.043	0.20	
		LONGITUDINAL	11	4.619	13.8	0.044	0.20	
	พฤศจิกายน 2566	TRANSVERSE	N/A	<0.130	-	0.000	-	<0.500
		VERTICAL	N/A	<0.130	-	0.000	-	
		LONGITUDINAL	N/A	<0.130	-	0.000	-	

หมายเหตุ : ¹⁾ ประกาศกระทรวงทรัพยากรธรรมชาติและสิ่งแวดล้อม เรื่อง กำหนดมาตรฐานควบคุมระดับเสียงและความสั่นสะเทือนจากการทำเหมือง
หิน ตีพิมพ์ในราชกิจจานุเบกษา เล่ม 122 ตอนที่ 125 ง ลงวันที่ 29 ธันวาคม 2548
N/A หมายถึง Frequency <1 Hz, Velocity <0.130 mm/sec และ Displacement <0 mm
St.1 คือ หมู่ที่ 7 บ้านดาดบังบดหลังใกล้ที่สุดด้านทิศเหนือ

3.2.4 คุณภาพน้ำ

1) คุณภาพน้ำผิวดิน

จากข้อมูลผลการติดตามตรวจสอบคุณภาพน้ำผิวดินโครงการเหมืองแร่หินอุตสาหกรรมชนิดหินทราย เพื่ออุตสาหกรรมก่อสร้าง ประทานบัตรที่ 33693/16400 ของห้างหุ้นส่วนจำกัด ทีเค 2014 คอนสตรัคชั่น (บริษัท ทรัพย์นาคา 2563 จำกัด รับช่วงการทำเหมือง) จำนวน 2 สถานี ได้แก่ ห้วยอ่างฮาด้านทิศเหนือของพื้นที่โครงการ และห้วยอ่างฮาด้านทิศตะวันออกของพื้นที่โครงการ ในเดือนมีนาคม 2566 และเดือนพฤศจิกายน 2566 พบว่า ผลการวิเคราะห์มีค่าอยู่ในเกณฑ์มาตรฐานประกาศคณะกรรมการสิ่งแวดล้อมแห่งชาติ ฉบับที่ 8 (พ.ศ. 2537) ออกตามความในพระราชบัญญัติส่งเสริมและรักษาคุณภาพสิ่งแวดล้อมแห่งชาติ พ.ศ.2535 เรื่อง กำหนดมาตรฐานคุณภาพน้ำในแหล่งน้ำผิวดิน ตีพิมพ์ในราชกิจจานุเบกษา เล่ม 111 ตอนที่ 16 ง ลงวันที่ 24 กุมภาพันธ์ 2537 (ประเภทที่ 3) ยกเว้นห้วยอ่างฮาด้านทิศตะวันออกของพื้นที่โครงการ ในเดือนมีนาคม 2566 ไม่สามารถเก็บตัวอย่างน้ำมาวิเคราะห์ได้ เนื่องจากลำห้วยมีลักษณะแห้งขอด สรุปผลการวิเคราะห์ดังตารางที่ 3-4 และรูปที่ 3-5

2) คุณภาพน้ำใต้ดิน

จากข้อมูลผลการติดตามตรวจสอบคุณภาพน้ำใต้ดินรอบพื้นที่โครงการเหมืองแร่หินอุตสาหกรรมชนิดหินทราย เพื่ออุตสาหกรรมก่อสร้าง ประทานบัตรที่ 33693/16400 ของห้างหุ้นส่วนจำกัด ทีเค 2014 คอนสตรัคชั่น (บริษัท ทรัพย์นาคา 2563 จำกัด รับช่วงการทำเหมือง) จำนวน 1 สถานี ได้แก่ น้ำบาดาลบ้านนาแดงใหญ่ เลขที่ 80 ในเดือนมีนาคม 2566 และเดือนพฤศจิกายน 2566 พบว่า ผลการวิเคราะห์มีค่าอยู่ในเกณฑ์มาตรฐานตามประกาศกระทรวงทรัพยากรธรรมชาติและสิ่งแวดล้อม เรื่อง กำหนดหลักเกณฑ์และมาตรการในทางวิชาการสำหรับป้องกันด้านสาธารณสุขและการป้องกันในเรื่องสิ่งแวดล้อมเป็นพิษ พ.ศ. 2551 ตีพิมพ์ในราชกิจจานุเบกษา เล่ม 125 ตอนพิเศษ 85 ง ลงวันที่ 21 พฤษภาคม 2551 สรุปผลการวิเคราะห์ดังตารางที่ 3-5 และรูปที่ 3-6

3) คุณภาพน้ำทิ้ง

จากข้อมูลผลการติดตามตรวจสอบคุณภาพน้ำทิ้ง โครงการเหมืองแร่หินอุตสาหกรรมชนิดหินทราย เพื่ออุตสาหกรรมก่อสร้าง ประทานบัตรที่ 33693/16400 ของห้างหุ้นส่วนจำกัด ทีเค 2014 คอนสตรัคชั่น (บริษัท ทรัพย์นาคา 2563 จำกัด รับช่วงการทำเหมือง) จำนวน 1 สถานี ได้แก่ น้ำบ่อกักเก็บน้ำในพื้นที่โครงการ ในเดือนมีนาคม 2566 และเดือนพฤศจิกายน 2566 พบว่า ผลการวิเคราะห์มีค่าอยู่ในเกณฑ์มาตรฐานตามประกาศกระทรวงอุตสาหกรรม เรื่อง กำหนดมาตรฐานควบคุมการระบายน้ำทิ้งจากโรงงาน พ.ศ. 2560 ประกาศในราชกิจจานุเบกษา เล่ม 134 ตอนพิเศษ 153 ง ลงวันที่ 7 มิถุนายน 2560 และประกาศกระทรวงทรัพยากรธรรมชาติและสิ่งแวดล้อม เรื่อง กำหนดมาตรฐานควบคุมการระบายน้ำทิ้งจากโรงงานอุตสาหกรรมนิคมอุตสาหกรรมและเขตประกอบการอุตสาหกรรม ประกาศในราชกิจจานุเบกษา เล่ม 133 ตอนพิเศษ 129 ง ลงวันที่ 6 มิถุนายน 2559 สรุปผลการวิเคราะห์ดังตารางที่ 3-6 และรูปที่ 3-7

ตารางที่ 3-4 สรุปผลการตรวจวิเคราะห์คุณภาพน้ำผิวดิน

สถานี	เดือน/ปีที่ ตรวจวัด	ผลการตรวจวัด									
		pH	TSS	TDS	Total Hardness	Turbidity	Sulfate	Total Iron	Arsenic	Cadmium	Lead
		-	mg/L	mg/L	mg/L as CaCO ₃	NTU	mg/L	mg/L	mg/L	mg/L	mg/L
St.1	มีนาคม 2566	7.4	8.5	100	4	3.2	<5	0.13	<0.01	<0.002	<0.01
	พฤศจิกายน 2566	5.0	<5.0	150	4	2.4	<5	1.02	<0.01	<0.002	<0.01
St.2	มีนาคม 2566	น้ำแข็ง									
	พฤศจิกายน 2566	5.1	<5.0	171	7	<1.0	<5	0.09	<0.01	<0.002	<0.01
ค่ามาตรฐาน ¹⁾		5.0-9.0	-	-	-	-	-	-	ไม่เกิน 0.01	ไม่เกิน 0.005*	ไม่เกิน 0.05

หมายเหตุ : ¹⁾ ประกาศคณะกรรมการสิ่งแวดล้อมแห่งชาติ ฉบับที่ 8 (พ.ศ. 2537) ออกตามความในพระราชบัญญัติส่งเสริมและรักษาคุณภาพสิ่งแวดล้อมแห่งชาติ พ.ศ. 2535 เรื่อง กำหนดมาตรฐานคุณภาพน้ำในแหล่งน้ำผิวดิน ตีพิมพ์ในราชกิจจานุเบกษา เล่ม 111 ตอนที่ 16 ง ลงวันที่ 24 กุมภาพันธ์ 2537 (ประเภทที่ 3)
St.1 คือ ห้วยอ่างฮาดด้านทิศเหนือของพื้นที่โครงการ
St.2 คือ ห้วยอ่างฮาดด้านทิศตะวันออกของพื้นที่โครงการ
* น้ำที่มีความกระด้างในรูปของ CaCO₃ ไม่เกินกว่า 100 มิลลิกรัมต่อลิตร

ตารางที่ 3-5 สรุปผลการตรวจวิเคราะห์คุณภาพน้ำใต้ดิน

สถานี	เดือน/ปีที่ตรวจวัด	ผลการตรวจวัด									
		pH	TSS	TDS	Total Hardness	Turbidity	Sulfate	Total Iron	Arsenic	Cadmium	Lead
		-	mg/L	mg/L	mg/L as CaCO ₃	NTU	mg/L	mg/L	mg/L	mg/L	mg/L
St.3	มีนาคม 2566	7.9	<5.0	384	259	1.1	35	0.01	<0.01	<0.002	<0.01
	พฤศจิกายน 2566	7.7	<5.0	262	123	1.1	37.9	0.07	<0.01	<0.01	<0.01
เกณฑ์กำหนดที่เหมาะสม ¹⁾		7.0-8.5	-	ไม่เกิน 600	ไม่เกิน 300	5	ไม่เกิน 200	ไม่เกิน 0.5	ต้องไม่มีเลย	ต้องไม่มีเลย	ต้องไม่มีเลย
เกณฑ์อนุโลมสูงสุด ¹⁾		6.5-9.2	-	1,200	500	20	250	1.0	0.05	0.01	0.05

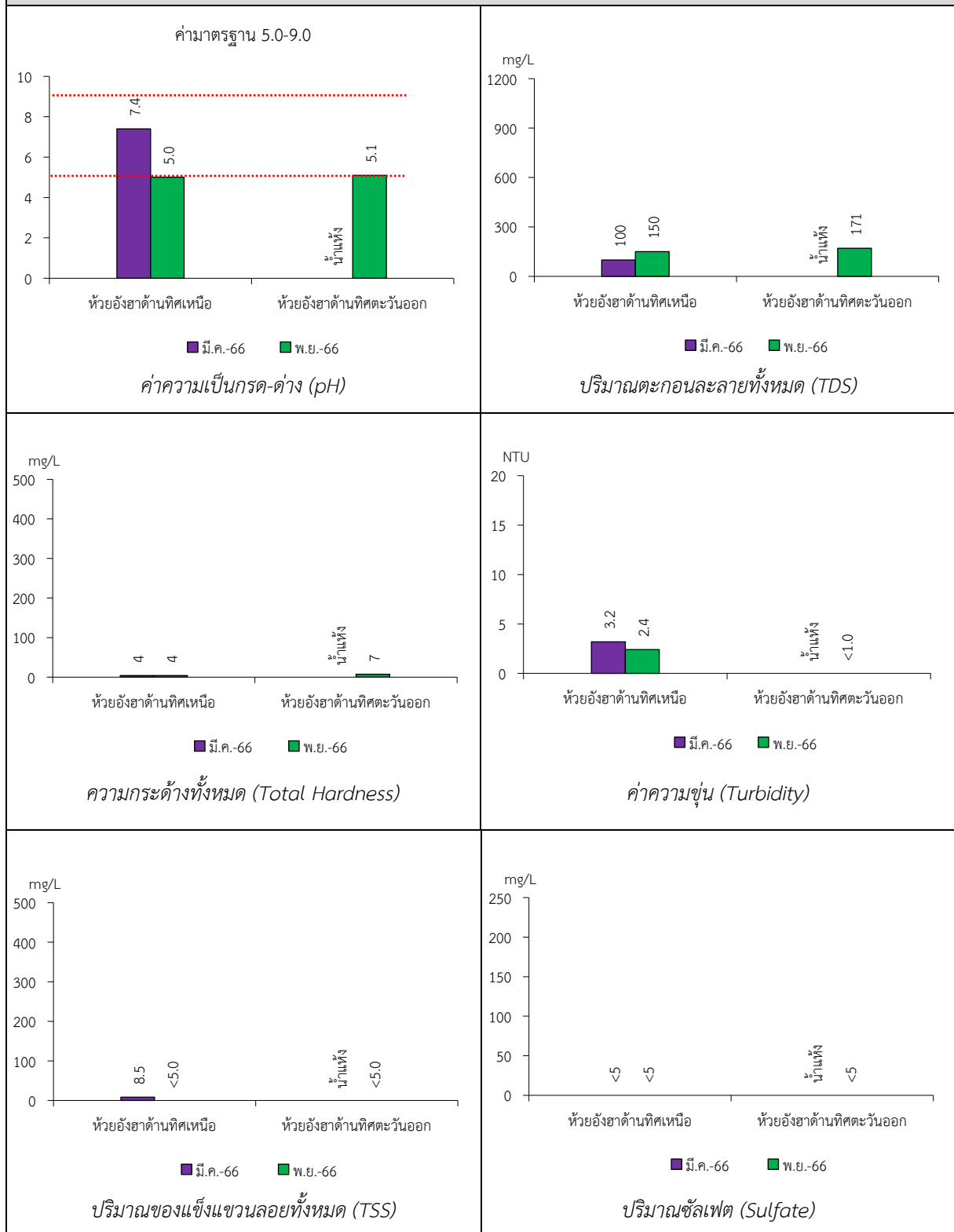
หมายเหตุ : ¹⁾ ประกาศกระทรวงทรัพยากรธรรมชาติและสิ่งแวดล้อม เรื่อง กำหนดหลักเกณฑ์และมาตรการในทางวิชาการสำหรับการป้องกันด้านสาธารณสุขและการป้องกันในเรื่องสิ่งแวดล้อมเป็นพิษ พ.ศ. 2551 ตีพิมพ์ในราชกิจจานุเบกษา เล่ม 125 ตอนพิเศษ 85 ง ลงวันที่ 21 พฤษภาคม 2551
St.3 คือ น้ำบาดาลบ้านนาคงใหญ่ เลขที่ 80

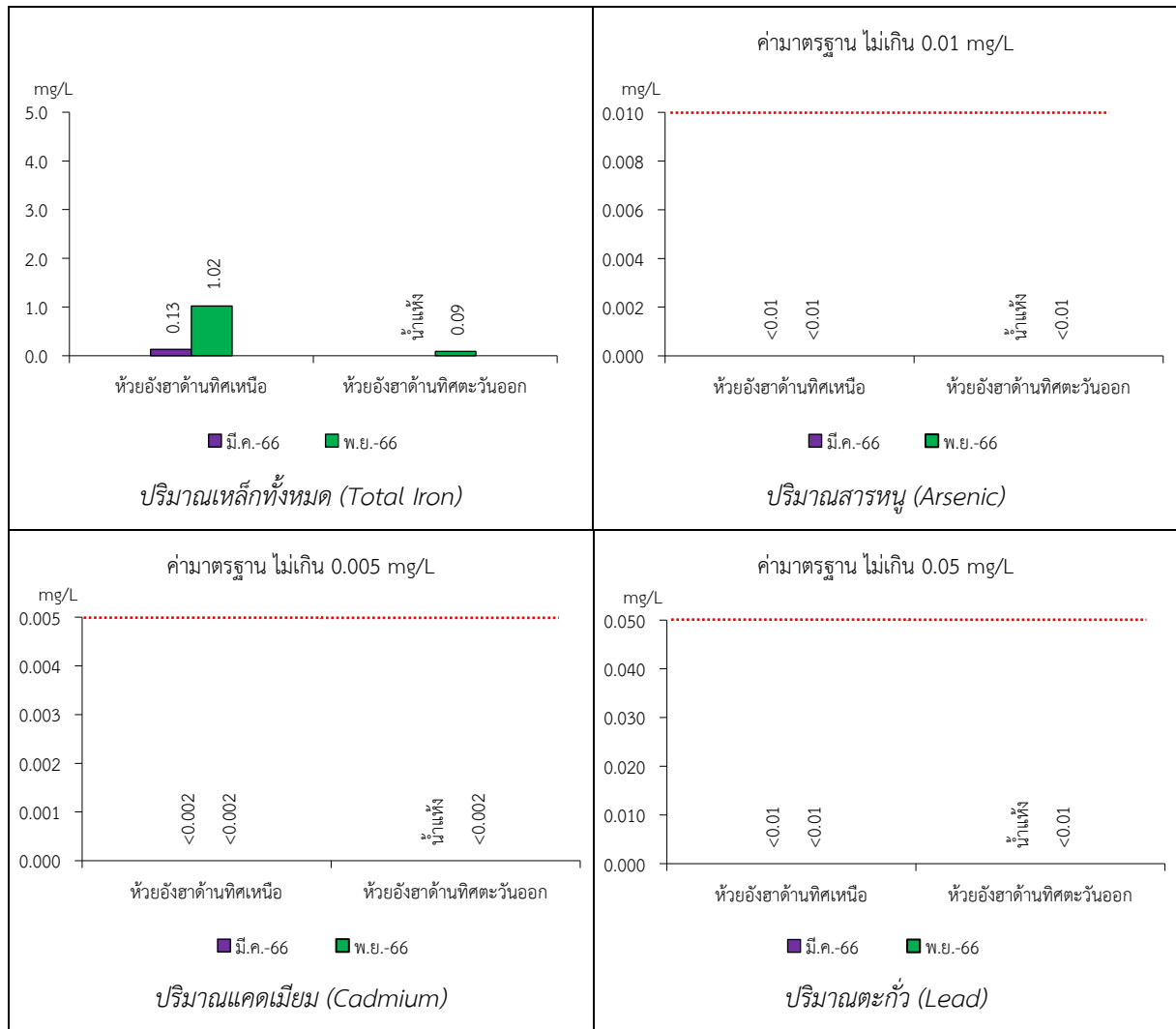
ตารางที่ 3-6 สรุปผลการตรวจวิเคราะห์คุณภาพน้ำทิ้ง

สถานี	เดือน/ปีที่ตรวจวัด	ผลการตรวจวัด									
		pH	TSS	TDS	Total Hardness	Turbidity	Sulfate	Total Iron	Arsenic	Cadmium	Lead
		-	mg/L	mg/L	mg/L as CaCO ₃	NTU	mg/L	mg/L	mg/L	mg/L	mg/L
St.4	มีนาคม 2566	7.4	15.3	158	85	2.6	6	0.03	<0.01	<0.002	<0.01
	พฤศจิกายน 2566	7.5	<5.0	138	86	1.5	<5	<0.01	<0.01	<0.01	<0.01
ค่ามาตรฐาน ¹⁾		5.5-9.0	ไม่เกิน 50	ไม่เกิน 3,000	-	-	-	-	ไม่เกิน 0.25	ไม่เกิน 0.03	ไม่เกิน 0.2

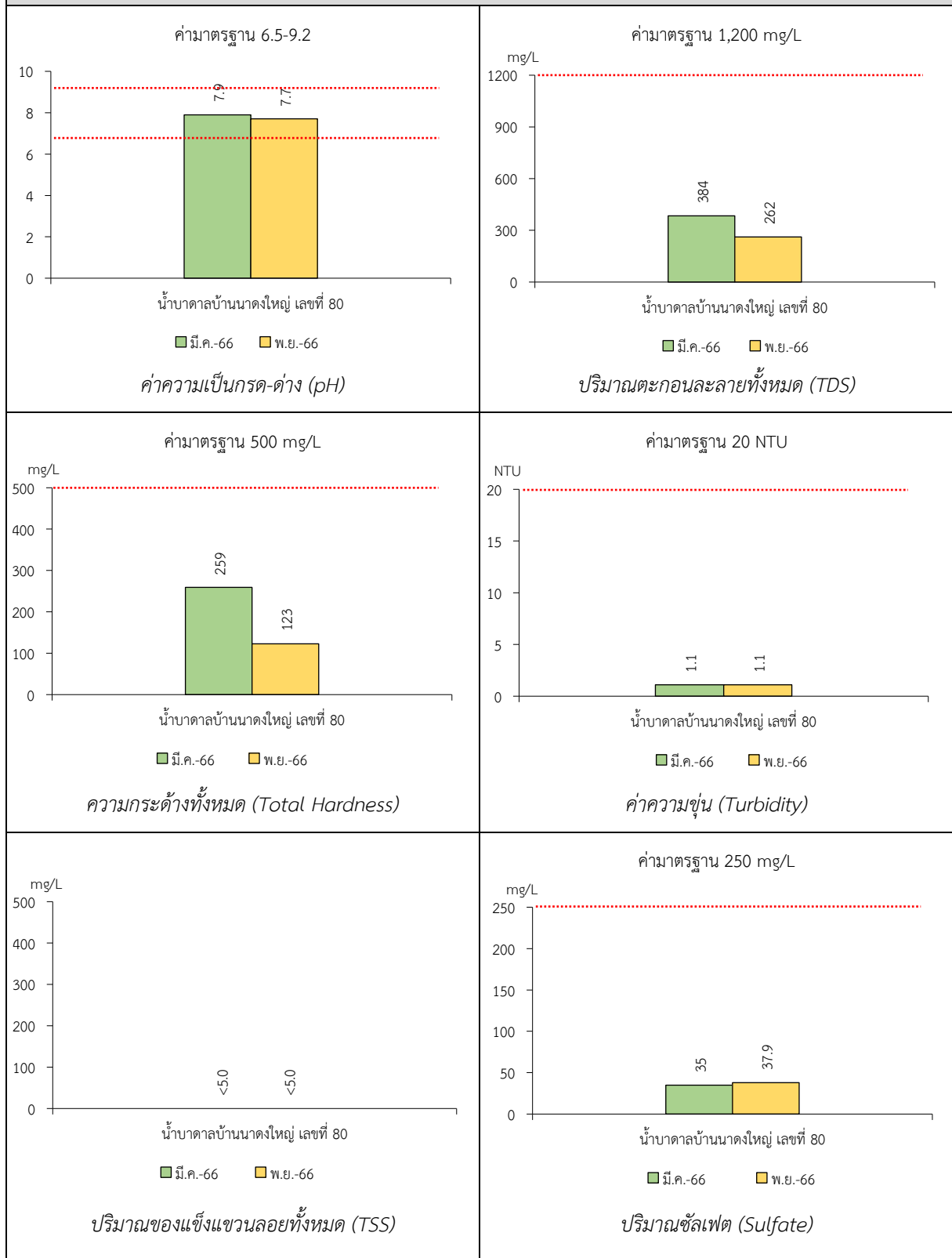
หมายเหตุ : ¹⁾ ประกาศกระทรวงอุตสาหกรรม เรื่อง กำหนดมาตรฐานควบคุมการระบายน้ำทิ้งจากโรงงาน พ.ศ. 2560 ประกาศในราชกิจจานุเบกษา เล่ม 134 ตอนพิเศษ 153 ง ลงวันที่ 7 มิถุนายน 2560 และประกาศกระทรวงทรัพยากรธรรมชาติและสิ่งแวดล้อม เรื่อง กำหนดมาตรฐานควบคุมการระบายน้ำทิ้งจากโรงงานอุตสาหกรรมนิคมอุตสาหกรรมและเขตประกอบการอุตสาหกรรม ประกาศในราชกิจจานุเบกษา เล่ม 133 ตอนพิเศษ 129 ง ลงวันที่ 6 มิถุนายน 2559
St.4 คือ บ่อกักเก็บน้ำในพื้นที่โครงการ

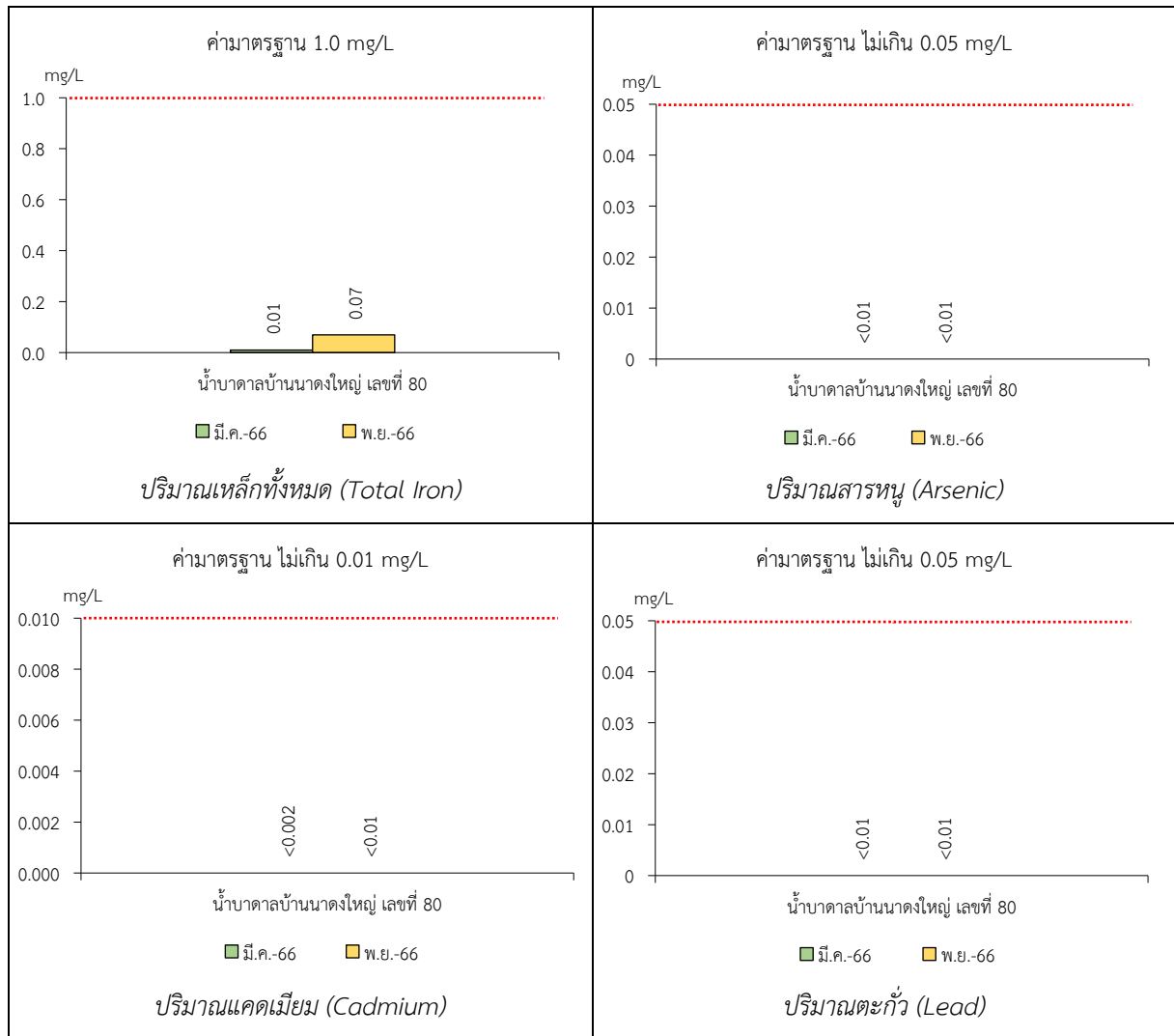
รูปที่ 3-5 กราฟแสดงผลการวิเคราะห์คุณภาพน้ำผิวดิน เปรียบเทียบกับค่ามาตรฐาน





รูปที่ 3-6 กราฟแสดงผลการวิเคราะห์คุณภาพน้ำใต้ดิน เปรียบเทียบกับค่ามาตรฐาน





รูปที่ 3-7 กราฟแสดงผลการวิเคราะห์คุณภาพน้ำทิ้ง เปรียบเทียบกับค่ามาตรฐาน

